















Dorfbrunnen Courtelary / BE









Courtelary	Brunnen Rue du Temple unten: aus lokalem Jurakalk des Kimmeridgien ¹⁾ mit vielen Muschelfossilien. Der Beckenrand ist durch Ausbrüche entlang von Klufflächen unregelmässig geformt.	
-------------------	---	---

Brunnen	errichtet	Becken	Brunnenstock, Figur	Bemerkungen	Foto
Rue du Temple 8	o.J. (wohl 19. Jh.)	lokaler, klüftiger Jurakalk ¹⁾ ; monolithischer Quertrog, Enden gerundet	lokaler Jurakalk; Vierkantstock, Aufsatz pyramidal gewölbt, in Kugel übergehend	Privatgelände fehlendes Kein- Trinkwasser-Schild	
Rue du Temple oben	19. Jh.	lokaler Jurakalk mit Muscheln; Becken, unten gerundet, oben angefast, zweigeteilt	lokaler Jurakalk; einfacher Vierkantstock; Aufsatz leicht pyramidal	Der Trog versinkt gegenüber [1] immer mehr im aufgeschütteten Asphaltbelag. "Kein Trinkwasser" Wasseranalyse	
Rue du Temple unten	19. Jh.	lokaler Jurakalk; längsrechteckiges Becken mit Eckfasen	lokaler Jurakalk; einfacher Vierkantstock	Der in [1] gezeigte, profilierte und konische Aufsatz, der breiter als der Stock war, scheint entfernt worden zu sein. "Kein Trinkwasser"	
Rue de la Préfecture / Restaurant de la Clef	19. Jh.	lokaler Jurakalk; monolithisches, zweigeteiltes Becken, halbrund, hinten angefast	lokaler Jurakalk; Vierkantsäule, konischer Aufsatz	"Kein Trinkwasser"	
Le Tombet	19. Jh.	lokaler Jurakalk mit Muscheln; monolithischer Trog, rechteckig, oben Eckfasen	gelblicher Jurakalk; Vierkantstock, einfacher Aufsatz mit gekappter Pyramide	"Kein Trinkwasser"	
La Fontaine	Ende 19. Jh. [1]	Jurakalk; monolithisches, zweigeteiltes Becken, vorne gerundet, hinten angefast	Jurakalk; Vierkantstock, Aufsatz leicht pyramidal	einfaches, aufklappbares Geltengitter "Kein Trinkwasser"	

Dorfbrunnen Courtelary / BE

Brunnen	errichtet	Becken	Brunnenstock, Figur	Bemerkungen	Foto
Fleur de Lys / Post	19. Jh.	Jurakalk; monolithisches, zweigeteiltes Becken, vorne gerundet, hinten angefast	Jurakalk; Vierkantstock, Aufsatz leicht pyramidal	einfaches, aufklappbares Geltengitter "Kein Trinkwasser"	
Grand-Rue / Les Martinets	19. Jh.	lokaler, gräulicher Jurakalk mit Muscheln; monolithischer Trog, rechteckig, oben Eckfasen	gelblicher Jurakalk; Vierkantstock, einfacher Aufsatz, leicht profiliert	"Kein Trinkwasser"	
Le Pacot (gegenüber Nr. 1)	o.J. (Ende 19. Jh.?)	lokaler, klüftiger Jurakalk; monolithisches Becken mit kräftigen Eckfasen	Jurakalk; Vierkantstock, Aufsatz leicht pyramidal	"Kein Trinkwasser"	
Le Pacot 6	o.J. (Ende 19. Jh.); Stock 2026	lokaler, klüftiger Jurakalk; monolithisches Becken	Jurakalk; Vierkantstock, Aufsatz leicht pyramidal	2026: laufende Restaurierung "Kein Trinkwasser"	
Rue de la Préfecture 10	19. Jh.	lokaler Jurakalk; monolithisches Becken mit gerundeten Ecken	Jurakalk; Vierkantstock, Aufsatz leicht pyramidal	Privatbrunnen fehlendes Kein- Trinkwasser-Schild	
Fleur de Lys 10 / Brücke La Suze	19. Jh.	lokaler Jurakalk; kleines, monolithisches Becken	Jurakalk; Vierkantstock, Aufsatz leicht pyramidal	"Kein Trinkwasser"	
La Tannerie	o.J. (Ende 19. Jh.?)	lokaler, klüftiger Jurakalk; monolithischer Trog, oben Ecken angefast, unten gerundet	Stahlrohr	Becken zweigeteilt "Kein Trinkwasser"	

Dorfbrunnen Courtelary / BE

Brunnen	errichtet	Becken	Brunnenstock, Figur	Bemerkungen	Foto
Le Tombet 10	1883; am Becken datiert	lokaler, klüftiger Jurakalk mit Muscheln; angefügter, jüngerer, massiger Kalk	Stahlröhre mit lilienartigem Aufsatz	Inscription am Becken: F.L.J.c. 1883 "Kein Trinkwasser"	
Le Pacot 7	1884; am Becken datiert	Jurakalk; längsrechteckiges, zweigeteiltes Becken, Ende gerundet	Jurakalk; Vierkantstock mit Gesicht als Ausguss; Aufsatz pyramidal mit Kugel	Inscription: 18 HIC 84 Foto [1] (2026: hinter Gerüst halb verdeckt)	
Le Pacot 11	o.J. (Ende 19. Jh.?)	lokaler, klüftiger Jurakalk; zwei monolithische Becken, Ende gerundet	Stahlrohr	"Kein Trinkwasser"	
Bahndamm / Le Tombet 11	o.J. (Ende 19. Jh.?)	Jurakalk, stark mit Zement repariertes Becken; angefügter Sudeltrog	Beton, verputzt, halbrundes Ende	"Kein Trinkwasser" Goldfische: 	
Grand-Rue 51	o.J. (Ende 19. Jh.?)	lokaler Jurakalk; kleines, gerundetes Becken	Messingröhre aus Bruchsteinwand	"Kein Trinkwasser"	
Fleur de Lys 7	19. Jh.	lokaler Jurakalk; monolithisches Becken, angerundet	lokaler Jurakalk; Vierkantstock ohne Aufsatz	Privatbrunnen fehlendes Kein-Trinkwasser-Schild	
Fleur de Lys 9	19. Jh. / 2020er-Jahre	gelblicher, wahrscheinlich Comblanchien-Kalk ²⁾	alter Stock: lokaler Jurakalk; pyramidaler Aufsatz neu z.B. aus Comblanchien-Kalk	fehlendes Kein-Trinkwasser-Schild	

Dorfbrunnen Courtelary / BE

Brunnen	errichtet	Becken	Brunnenstock, Figur	Bemerkungen	Foto
Les Ramées 2	o.J. (Ende 19. Jh.?)	lokaler, klüftiger Jurakalk; monolithischer Trog, Ecken angefast	Stahlrohr	"Kein Trinkwasser"	
Rue de la Préfecture 9	19. Jh.	lokaler Jurakalk; längsrechteckiges Becken, Ecken abgerundet	Stahlrohr	"Kein Trinkwasser"	
Grand-Rue 55	19. Jh.; wahrscheinlich im 20. Jh. herplatziert	lokaler Jurakalk; monolithisches Becken, abgerundetes Ende, oben Eckfasen	Stahlrohr	Privatbrunnen fehlendes Kein-Trinkwasser-Schild	
Fleur de Lys 12	o.J. (Ende 19. Jh.?)	lokaler, klüftiger Jurakalk	Stahlröhre	fehlendes Kein-Trinkwasser-Schild	
Le Moulin 1	1919; am Becken datiert	Beton; längsrechteckiger Trog mit Kranz- und Sockelleiste	Beton mit grobem Verputz	Inschrift: 1919 H.L. Privatbrunnen fehlendes Kein-Trinkwasser-Schild	
La Planchette 10	Anfang 20. Jh.	Beton; zweiteiliges Becken auf Sockel	Stahlröhre mit Schwenkhahn	"Kein Trinkwasser"	
La Planchette	o.J. (Anfang 20. Jh.)	Beton; sich nach oben leicht weitendes Becken	Stahlrohr	"Kein Trinkwasser"	

Dorfbrunnen Courtelary / BE

Brunnen	errichtet	Becken	Brunnenstock, Figur	Bemerkungen	Foto
Friedhof oben	2. Hälfte 20. Jh.?	rot gefärbter Kunststein	roter Kunststein, Messingröhre mit Wasserhahn	Trinkwasseranschluss	
Friedhof Mitte	2. Hälfte 20. Jh.?	rot gefärbter Kunststein	roter Kunststein, Messingröhre mit Wasserhahn	Trinkwasseranschluss	
Friedhof unten	2. Hälfte 20. Jh.?	rot gefärbter Kunststein	roter Kunststein, Messingröhre mit Wasserhahn	Trinkwasseranschluss Wasseranalyse	
Château / Préfecture	1984/85 (Garten rekonstruiert [1])	Beton; Rundbecken	Düse	Springbrunnen	
Préfecture	um 2020	grauer Jurakalk (weiterverwendeter, alter Trog?)	gelber Jurakalk; Vierkantstock, abgetrepptes Kapitell, pyramidaler Aufsatz	Trinkwasser?	

¹⁾ Kimmeridgien-Kalke wurden in lokalen Steinbrüchen abgebaut. Es handelt sich um Malmkalke der Reuchenette- resp. der Twannbach-Formation mit einem Alter von 150 - 155 Millionen Jahren.

²⁾ Comblanchien: Kalk aus dem Ort Comblanchien im Burgund (darum auch "Pierre de Bourgogne" genannt), ein beiger Kalk aus dem mittleren Jura (Bathonien: 168-166 Mio. Jahre). Meist mikritischer Kalk mit Styolithen, z.T. Onkoiden.

In der Regel stammt das Brunnenwasser von lokalen Quellen, welche nicht kontrolliert werden und deshalb als "Kein Trinkwasser" deklariert sind.

Erfasste Brunnen in Courtelary: 32 Brunnen auf 1450 Einwohner [1 Brunnen pro 45 Einwohner]

[1] Bauinventar Kanton Bern: www.denkmalpflege.apps.be.ch (2026)

Böhm, 2026