















## Dorfbrunnen Maggia / TI

2004 fusionierten die Gemeinden Aurigeno, Coglio, Giumaglio, Lodano, Maggia, Moghegno und Someo.

<p><b>Maggia</b></p>	<p>Moghegno, Brunnen Caraa dal Pozzètt: gebänderter Gneis, so genannter Lodano-Gneis der penninischen Maggia-Decke. Die dunkeln Biotit-Feldspat-Gneise sind von vielen Quarz-Feldspat-Gängen durchdrungen. Das Gestein gehört zum prävariszischen Grundgebirge und ist mehr als 400 Millionen Jahre alt.</p>	
----------------------	--	---

Brunnen	errichtet	Becken	Brunnenstock, Figur	Bemerkungen	Foto
<p><b>Riveo: I C'ürt di Filipitt</b></p>	<p>Mitte 20. Jh.</p>	<p>Maggia-Gneis <sup>1)</sup>; Platten mit Stahlankern verbunden</p>	<p>Maggia-Gneis; Vierkantsäule, oben gerundet</p>	<p>einfaches Geltengitter aus Stahl <a href="#">Wasseranalyse</a></p>	
<p><b>Riveo: La Caraa dal Oratòri 29</b></p>	<p>20. Jh.?</p>	<p>Gneis; monolithischer Trog</p>	<p>Stahlröhre aus Blocksteinwand</p>	<p>Kein Trinkwasser (lokale Quelle wenig oberhalb im Wald)</p>	
<p><b>Riveo: La Caraa dal Oratòri - Bach Mitte</b></p>	<p>um 2000?</p>	<p>Maggia-Gneis <sup>1)</sup>; Plattenbrunnen</p>	<p>Maggia-Gneis; Vierkantsäule, pyramidales Ende</p>	<p>Wasserhahn</p>	
<p><b>Someo: La Caraa dal Brónn</b></p>	<p>1866; am Becken datiert</p>	<p>Maggia-Gneis <sup>1)</sup>; Platten mit Stahlankern verbunden</p>	<p>Bruchsteinmauerwerk; mit drei Maggia-Gneisplatten eingehaut</p>	<p>2 Röhren: Trinkwasser und Wasser von lokaler Quelle</p>	
<p><b>Someo: Al Malcantón 17</b></p>	<p>19. Jh.</p>	<p>Maggia-Gneis</p>	<p>Bruchsteinmauerwerk, Messingröhre mit Wasserhahn</p>	<p>Waschbrunnen Casa Roedel</p>	
<p><b>Someo: Al Ri Grand</b></p>	<p>Ende 20. Jh.</p>	<p>feingeschieferter Maggia-Gneis <sup>1)</sup>; Platten, Stahlanker und Geltengitter entfernt</p>	<p>Einzementierte Gneisquader lokaler Herkunft: z.T. Granodiorit (Cocco-Gneis)</p>	<p><a href="#">Wasseranalyse</a></p>	








## Dorfbrunnen Maggia / TI

Brunnen	errichtet	Becken	Brunnenstock, Figur	Bemerkungen	Foto
<b>Someo: Kirche / Friedhof</b>	20. Jh.	lokaler Orthogneis (Cocco-Gneis?); ausgehöhltes Geröll	Messingröhre mit Wasserhahn	--	
<b>Someo: Bach Capèla Nova</b>	Ende 20./Anfang 21. Jh.?	Maggia-Gneis; kleines monolithisches Becken	Stahlrohr mit Messingspeier (Entenkopf)	--	
<b>Someo: Al Salécc</b>	um 2020 (nach 2014 errichtet)	Maggia-Gneis <sup>1</sup> ; Platten über Nut verbunden	Maggia-Gneis; Vierkantsäule, dachförmiger Abschluss	--	
<b>Giumaglio: Al Fontanón</b>	18./19. Jh.	gebänderter Gneis vom Typ Lodano <sup>2</sup> ; monolithisches Becken	Maggia-Gneis; Kopf mit Drachenkopfspeier aus Stahl	Inschriften auf der Platte oberhalb des Brunnens: Erminio Fiscalini 1929; G. Piezzi 1955	
<b>Giumaglio: La Piázza dala Gésa</b>	18./19. Jh.	lokaler Gneis; monolithisches Becken	Maggia-Gneis; Kopf mit Hut	--	
<b>Giumaglio: Al Mulín</b>	Ende 20. Jh.	Maggia-Gneis <sup>1</sup> ; Platten mit Stahlankern verbunden *	Maggia-Gneis; Vierkantsäule, dachförmiger Abschluss	Tafel: Vietato lordare l'acqua <a href="#">Wasseranalyse</a>	
<b>Giumaglio: A Preónz</b>	1990er-Jahre (Luftbild)	Maggia-Gneis <sup>1</sup> ; Platten mit Stahlankern verbunden *	Maggia-Gneis; Vierkantsäule, dachförmiger Abschluss	* Beckenboden aus zusammengefüigten Platten	








## Dorfbrunnen Maggia / TI

Brunnen	errichtet	Becken	Brunnenstock, Figur	Bemerkungen	Foto
<b>Giumaglio: Ai Grött</b>	20. Jh.?	Asphalt, Stahlgitterdeckel	einzelmentierte Gneisquader	--	
<b>Giumaglio: Spielplatz</b>	1999 (In-schrift)	Maggia-Gneis <sup>1)</sup>	Messingspeier	Tafel: In ricordo di Marco e Fabio Adami	
<b>Giumaglio: Ufer Maggia</b>	um 2000?	Maggia-Gneis <sup>1)</sup> ; Platten über Nut verbunden	Maggia-Gneis; Vierkantsäule, pyramidales Ende	--	
<b>Giumaglio: Da Lògh di dentro</b>	Ende 20. Jh.	Maggia-Gneis <sup>1)</sup> ; Platten mit Stahllankern verbunden *	Maggia-Gneis; Vierkantsäule, dachförmiger Abschluss	* Beckenboden aus zusammengefüigten Platten	
<b>Giumaglio: Da Lògh di dentro</b>	20. Jh.	Beton; Becken gerissen; einfaches Gelten-gitter	Beton; gestufte Wand; dahinter Bruchstein-mauer	--	
<b>Giumaglio: Da Lògh di fuori 1</b>	20. Jh.	Beton; einfaches Gelten-gitter	Beton; gestufte Wand; dahinter Bruchstein-mauer	momentan nicht in Gebrauch	
<b>Giumaglio: Da Lògh di fuori 7</b>	20. Jh.	Beton; einfaches Gelten-gitter	Beton; gestufte Wand; dahinter Bruchstein-mauer	--	








## Dorfbrunnen Maggia / TI

Brunnen	errichtet	Becken	Brunnenstock, Figur	Bemerkungen	Foto
<b>Giumaglio: Da Lògh di fuori 23</b>	20. Jh.	Beton; einfaches Gelteggitter	Beton; gestufte Wand; dahinter Bruchsteinmauer	--	
<b>Giumaglio: Da Lògh di fuori 20</b>	Ende 20. Jh.	Maggia-Gneis <sup>1)</sup> ; Platten mit Stahlankern verbunden *	Maggia-Gneis; Vierkantsäule, dachförmiger Abschluss	* Beckenboden aus zusammengefügtten Platten	
<b>Coglio: Waschhaus Al Canèg</b>	wohl 19. Jh.	Gneisplatten lokaler Herkunft (Maggia-Decke)	Bruchsteinmauerwerk	Waschbrunnen überdacht	
<b>Coglio: Parkplatz Kirche</b>	2. Hälfte 20. Jh.?	Maggia-Gneis <sup>1)</sup> ; Plattenbrunnen, Platten mit Stahlstab zusammengehalten	Maggia-Gneis; Vierkantsäule, pyramidales Ende	--	
<b>Coglio: Al Canèg 1</b>	2. Hälfte 20. Jh.?	Maggia-Gneis <sup>1)</sup> ; Plattenbrunnen, Platten mit Stahlstab zusammengehalten	Maggiagneisplatte, davor Stahlrohr	--	
<b>Coglio: Sòta la Gésa</b>	2. Hälfte 20. Jh.?	Maggia-Gneis <sup>1)</sup> ; Plattenbrunnen, Platten mit Stahlstab zusammengehalten	Maggia-Gneis; Vierkantsäule, pyramidales Ende	Brunnen nicht mehr in Gebrauch	
<b>Lodano: La Piázza</b>	19. Jh.	wohl lokaler Lodano-Gneis <sup>2)</sup> ; monolithischer Trog	Lodano-Gneis; Vierkantstock, gerundete Kanten, profilierter Aufsatz, Kugel	--	






## Dorfbrunnen Maggia / TI

Brunnen	errichtet	Becken	Brunnenstock, Figur	Bemerkungen	Foto
<b>Lodano: In Scima Tèra 4</b>	1899; am Stock datiert	Maggia-Gneis <sup>1)</sup> ; Eckquader, Platten, mit Stahlankern verbunden	Maggia-Gneis; einfache Vierecksäule mit Eckfasen, auf Mauer errichtet	Geltengitter aus Stahl	
<b>Lodano: Al Malcantón</b>	1899; am Stock datiert	Maggia-Gneis <sup>1)</sup> ; Eckquader, Platten, mit Stahlankern verbunden	Maggia-Gneis; einfache Vierecksäule mit Eckfasen, auf Mauer errichtet	Geltengitter aus Stahl	
<b>Lodano: La Caraa d Fund</b>	1899; am Stock datiert	Maggia-Gneis <sup>1)</sup> ; Eckquader, Platten, mit Stahlankern verbunden	Maggia-Gneis; einfache Vierecksäule mit Eckfasen, auf Mauer errichtet	Geltengitter aus Stahl	
<b>Lodano: I Rünch</b>	1980er-Jahre (typgleich zu Brunnen unten)	Maggia-Gneis <sup>1)</sup> ; Platten über Nut verbunden, zusätzl. Stahlanker entfernt	Maggia-Gneis; Vierecksäule, pyramidales Ende	--	
<b>Lodano: Brücke Rio di Lodano</b>	1980er-Jahre (Luftbild)	Maggia-Gneis <sup>1)</sup> ; Platten über Nut verbunden, zusätzlich Stahlanker	Maggia-Gneis; Vierecksäule, pyramidales Ende	--	
<b>Lodano: Tècc Nov</b>	1980er-Jahre (Luftbild)	Maggia-Gneis <sup>1)</sup> ; Platten über Nut verbunden, Stahlanker eingekittet	Maggia-Gneis; Vierecksäule, pyramidales Ende	--	
<b>Maggia: la Stráda da Mònt</b>	1787; am Becken datiert	heller Zweiglimmergneis (Ruscada-Gneis? aus dem Einzugsgebiet des Riale del Salto); Monolith	heller Orthogneis	--	




## Dorfbrunnen Maggia / TI

Brunnen	errichtet	Becken	Brunnenstock, Figur	Bemerkungen	Foto
<b>Maggia: Piazza Chiesa di Santa Maria del Carmelo</b>	o.J. (18./19. Jh.?)	heller Zweiglimmergneis (Ruscada-Gneis? aus dem Einzugsgebiet des Riale del Salto); Monolith	Stahlröhre aus Bruchsteinmauer	--	
<b>Maggia: Piázza dal Pózz</b>	o.J. (18./19. Jh.?)	Dioritgneis (möglicherweise Cocco-Granit <sup>3</sup> ); monolithischer Trog	Dioritgneis; Rundsäule auf gemauertem Postament*; Löwenkopfspeier aus Molassesandstein	* Aufsatz rund, dann quadratische Platte, bekrönt mit Kugel <a href="#">Wasseranalyse</a>	
<b>Maggia: Al Strádon da Magia 40</b>	Ende 19. Jh.?	Maggia-Gneis <sup>1</sup> ); vernutete Platten	heller Orthogneis; Vierkantstock, profilierter Aufsatz mit Kugel; Speier: Gesicht aus Kalksandstein	--	
<b>Maggia: la Caraa di Crótt 32</b>	Ende 19./Anfang 20. Jh.?	Orthogneis; vernutete Platten	Orthogneis; Vierkantstock	--	
<b>Maggia: Friedhof</b>	Anfang 20. Jh.?	Gneis mit starkem Flechtenbewuchs	Stahlrohr mit Wasserhahn	--	
<b>Maggia: Ospedale Ricovero Don Guanella</b>	1. Hälfte 20. Jh.?	Beton, Gneis	1 Düse	Springbrunnen, Goldfischteich	
<b>Maggia: Al Büsgian 22</b>	20. Jh.	Kunststein	Kunststein, weiss	--	








## Dorfbrunnen Maggia / TI

Brunnen	errichtet	Becken	Brunnenstock, Figur	Bemerkungen	Foto
<b>Maggia: Scuola dell'Infanzia e Scuola Elementare Bassa Vallemaggia</b>	1970er-Jahre?, älterer Trog	Maggia-Gneis <sup>1)</sup> (älteres Wasserbecken)	lokaler Ruscada?-Gneis; Bruchsteinmauerwerk, Känel, Doppelspeier	Brunnen ohne Wasser	
<b>Maggia: Al Stradón da Magia 101</b>	1970er-Jahre (Luftbild)	Maggia-Gneis <sup>1)</sup> ; Platten über Nut verbunden, verkittet	Maggia-Gneis	--	
<b>Maggia: Parkplatz La Lüvèira</b>	1970er-Jahre (typgleich zu Brunnen unten)	Maggia-Gneis <sup>1)</sup> ; Plattenbrunnen, vernutete Platten, Plattenboden	Maggia-Gneis; Vierkantsäule, pyramidales Ende	--	
<b>Maggia: Chiesa di Santa Maria</b>	1970er-Jahre	Maggia-Gneis <sup>1)</sup> ; Plattenbrunnen, vernutete Platten, Plattenboden	Maggia-Gneis; Vierkantsäule, pyramidales Ende	--	
<b>Maggia: Cappella Santa Maria della Piöda</b>	2010er-Jahre	Holz; Stamm, teils ausgehöhlt (Wasserbecken), teils Sitzbank	Holz	Hahn mit Druckknopf; "Kein Trinkwasser"	
<b>Moghegno: La Caraa dal Pozzètt</b>	1803 (datiert, seitlicher Zufluss); 1867 (Stock)	Lodano-Gneis <sup>2)</sup> der Maggia-Decke	lokale Gneise	seitlich, lokale Quelle; am Stock Wasser aus öffentlicher Wasserversorgung? <a href="#">Wasseranalyse</a>	
<b>Moghegno: Waschhaus Fontána dal Pradagl</b>	19., evtl. 18. Jh.	Lodano-Gneis <sup>2)</sup> der Maggia-Decke; monolithisches Becken, Platten des Waschbeckens	Lodano-Gneis; Brunnenstock; Bruchsteinmauerwerk aus lokalen Gneisen	Speisung durch lokale Quelle <a href="#">Wasseranalyse</a>	

## Dorfbrunnen Maggia / TI

Brunnen	errichtet	Becken	Brunnenstock, Figur	Bemerkungen	Foto
<b>Moghegno: La Caraa d'Maz-zücch</b>	wohl 19. Jh.	granodioritischer Cocco-Gneis <sup>3)</sup> (von Maggia?); monolithischer Trog	gebänderter Lodano-Gneis (Stock), leukrater Gneis (Aufsatz)	--	
<b>Moghegno: La Stráda Piazzéta</b>	1895; am Stock datiert	Maggia-Gneis; Plattenbrunnen mit Eckquadern, mit Stahlankern verbunden	Ruscada- oder Cocco-Gneis; hoher Vierkantstock, markanter Aufsatz	--	
<b>Moghegno: Friedhof</b>	wohl 1. Hälfte 20. Jh.	Beton; halbrundes Becken	Beton	Wandbrunnen mit Wasserhahn	
<b>Moghegno: Oratorio dell'Annunziata</b>	Ende 20. Jh.	Maggia-Gneis <sup>1)</sup> ; Platten über Nut verbunden und verkittet; Boden aus Platten	Maggia-Gneis; Vierkantsäule, pyramidales Ende	--	
<b>Moghegno: Al Ciöss</b>	2000er-Jahre ?	Maggia-Gneis <sup>1)</sup> ; Platten verkittet; Boden aus Platten bestehend	Maggia-Gneis; Vierkantsäule, pyramidales Ende	--	
<b>Moghegno: Pii</b>	20. Jh.	lokaler Maggia-Gneis	Röhre aus Bruchsteinmauer	lokale Quelle	
<b>Moghegno: Al Todèsc'</b>	20. Jh.	Beton	Beton; Vierkantstock, einfacher Aufsatz	--	

## Dorfbrunnen Maggia / TI

Brunnen	errichtet	Becken	Brunnenstock, Figur	Bemerkungen	Foto
<b>Moghegno: Pontina di Maggia</b>	2000er-Jahre?	Holz; ausgehöhlter Stamm	Holz	--	
<b>Moghegno: Cappella I Gasgitt</b>	2020er-Jahre	Maggia-Gneis <sup>1)</sup> ; Plattenbrunnen	Maggia-Gneis; Vierkantsäule, dachförmiges Ende	--	
<b>Aurigeno: La Piázza dala Funtána</b>	1823; am Becken datiert	Lodano-Gneis <sup>2)</sup> ; monolithisches Becken	Lodano-Gneis; hohe Vierkantsäule	Inscription am Becken: TB24 B20 (die Zahlen sollen den Beckeninhalte als Anzahl Weinbottiche à 50 Liter wiedergeben).	
<b>Aurigeno: Al Cantómm Zóra</b>	19. Jh.	Lodano-Gneis <sup>2)</sup> ; monolithischer Trog	lokaler Gneis, Gesteinsquader, steinerne Halbröhren	--	
<b>Aurigeno: La Piázza Funtána ad Zóra</b>	1902; am Stock datiert	lokale Gneis-Platten; Plattenbrunnen mit Eckquadern, mit Stahlankern verbunden	heller, lokaler Gneis; hoher Vierkantsock, pyramidales Ende	--	
<b>Aurigeno: Piazza G.A. Vanoni</b>	1902; am Stock datiert	Kunststein; halbrundes Becken	Beton, Marmorplatte	Inscription: È proibito il lordare [/] Penalità Franchi Uno	
<b>Aurigeno: Friedhof</b>	wohl 1. Hälfte 20. Jh.	Kunststein; halbrundes Becken	Kunststein	Wandbrunnen mit Wasserhahn	

## Dorfbrunnen Maggia / TI

Brunnen	errichtet	Becken	Brunnenstock, Figur	Bemerkungen	Foto
<b>Aurigeno: Al Stradómm da Aurígen</b>	o.J. (1980er Jahre?)	Dioritgneis, Stahl	Stahl; Speier: stilisierter Fisch	Bildhauer: nicht bekannt	
<p><sup>1)</sup> Antigorio-Gneis (auch Maggia-Gneis): Orthogneis, der im Antigorio-, Bavona- und Maggiatal vorkommt. Enthält Kalifeldspat und Quarz und ist vor allem durch viel schwarzen Glimmer (Biotit) geprägt. Wegen der ausgeprägten Schieferung bricht das Gestein in dezimetermächtigen Platten, welche zum Bauen, zum Decken der Dächer und für Brunnen geeignet sind. Im einheimischen Sprachgebrauch wird das plattige Gestein "Beola" genannt. Das Alter ist permisch (circa 290 Millionen Jahre). Steinbrüche befinden sich oberhalb von Riveo beidseitig der Maggia.</p> <p><sup>2)</sup> Lodano-Gneis: ein gebänderter, migmatischer Gneis der penninischen Maggia-Decke. Die dunkeln Partien sind von hellen, z.T. weissen Gängen durchdrungen. Das Gestein gehört zum prävariszischen Grundgebirge, hat also zwei Gebirgsbildungsphasen erlebt, und ist mehr als 400 Millionen Jahre alt.</p> <p><sup>3)</sup> Cocco-Granit resp. -Dioritgneis: ein eher helles Gestein, am ehesten als vergneister Diorit bestehend aus weissem Feldspat, glasigem Quarz, Biotit und zum Teil Biotitnestern. Das Alter beträgt circa 310 Millionen Jahre (<a href="http://www.strati.ch">www.strati.ch</a>). Das Gestein steht oberhalb von Maggia an. Am wahrscheinlichsten wurden vorhandene Blöcke zur Herstellung von Brunnen verwendet.</p>					
<p>Wasserversorgungen in der Gemeinde Maggia (<a href="http://www.maggia.ch">www.maggia.ch</a>)</p> <ul style="list-style-type: none"> <li>- Riveo: Quellen Monte del Piano</li> <li>- Someo: Quellen Selva</li> <li>- Giumaglio: Selva Al Ört</li> <li>- Coglio: Ronchi</li> <li>- Lodano: Galleria Ofima (+Maggia?)</li> <li>- Moghegno: Quellen Valeggia</li> <li>- Aurigeno: Quellen Ronchini, Valegg Canigg</li> </ul>					
<p>Erfasste Brunnen in der Gemeinde Maggia: 63 Brunnen auf 2700 Einwohner [1 Brunnen pro 43 Einwohner]</p>					

Böhm, 2026