















Dorfbrunnen Sumiswald / BE

Sumiswald	Brunnen Schulhaus Wasen i.E.: Findling aus rotem, konglomeratischem Verrucano. Besonders gut sind Färbung und der konglomeratische Charakter im Wasser (unten im Bild) erkennbar. Der Verrucano ist vom sernifitischen Typus, welcher in der Regel aus dem Glarnerland stammt und verschiedenenorts als Findling im Mittelland abgelagert wurde. Die Herkunft der hiesigen Findlinge konnte nicht mehr ermittelt werden.	
------------------	--	---

Brunnen	errichtet	Becken	Brunnenstock, Figur	Bemerkungen	Foto
Wasen i.E.: Dorfstrasse 39	1882; am Trog datiert	Solothurner Kalk mit Nerineen (Spiralschnecken); eingeschweifte Schale mit ausgeschweiftem Rand	Solothurner Kalk; viereckiger, pyramidal sich verjüngender Stock	Am Stock aufgesetzte Tafel mit Löwenrelief und Inschrift "Leonis"; Privatquelle (dieselbe Quelle wie Dorfstrasse 37)	
Wasen i.E.: Dorfstrasse 37	1883; am Trog datiert	Solothurner Kalk	Beton, Jurakalk; viereckiger Stock, pyramidenförmiger Aufsatz, Eichel	Privatquelle (von derselben Quelle wie Dorfstrasse 39)	
Wasen i.E.: Pfarrhaus, Brändliweg 3	o.J. (wohl 19. Jh.)	Solothurner Kalk	Solothurner Kalk; viereckiger Stock mit Abdeckplatte und Kugel	Privatbrunnen	
Wasen i.E.: Dorfstrasse 9	o.J. (Becken wohl 19. Jh.)	Solothurner Kalk	Betonwand mit Edelstahlröhre	Wasser von unkontrollierter Quelle: "Kein Trinkwasser"	
Wasen i.E.: Dorfstrasse 41 / Sattlerei Blaser	1897; am Trog datiert (durch Sattlerei Blaser um 2010 hier platziert)	Beton; Haupttrog und kleines Sudelbecken, konisch geweitet, Sockel- und Kranzleiste, Eckfasen	Beton; einfach profiliertes Kapitell mit Eichel	Privatquelle (zusammen mit Brunnen Dorfstrasse 43)	
Wasen i.E.: Bärhegenstr. 1	1898; am Trog datiert ("U 1898 R")	Beton; konisch geweiteter Trog, mit Sockel- und Kranzleiste, kräftige Eckfasen	Beton; viereckiger Stock, profilierter Aufsatz	Stallbrunnen; zweigeteiltes Becken	

Dorfbrunnen Sumiswald / BE

Brunnen	errichtet	Becken	Brunnenstock, Figur	Bemerkungen	Foto
Wasen i.E.: Gmündenstr. 9	o.J. (wohl Ende 19. Jh.)	Beton; konisch geweiteter Trog auf 2 Stützen, mit Sockel- und Kranzleiste	Stahlrohr aus der Wand	Stallbrunnen; zweigeteiltes Becken	
Wasen i.E.: Bahnhof	o.J. (wohl aus der Anfangszeit des Bahnbaues 1908)	Kunststein	Plättli	kein laufender Brunnen	
Wasen i.E.: Gmündenstr. 12	o.J. (wohl 1. Hälfte 20. Jh.)	Beton; zweigeteiltes Becken, konisch geweitet; Sockel aus Zementsteinen	Beton; viereckiger Stock, teilweise angefast, einfach profilierte Deckplatte	--	
Wasen i.E.: Gmündenstr. 5	o.J. (Anfang 20. Jh.?)	Beton; konisch geweiteter Trog mit Sockel- und Kranzleiste	Beton; Aufsatz fehlt	Wasser von unkontrollierter Quelle: deshalb "Kein Trinkwasser"	
Wasen i.E.: Dorfstrasse 23	o.J. (20. Jh.)	Beton; einfaches Becken mit Eckfasen	Stahlrohr	--	
Wasen i.E.: Bahnhofstr. 32	o.J. (20. Jh.)	Beton; konisch geweitet; zwei Betonstützen	Stahlrohr	--	
Wasen i.E.: Restaurant Grütli	o.J. (20. Jh.)	Beton; zweigeteilter Trog auf zwei Stützen	Holz: bearbeiteter Holzstamm, Eule	Wasser von unkontrollierter Quelle: deshalb "Kein Trinkwasser"	








Dorfbrunnen Sumiswald / BE

Brunnen	errichtet	Becken	Brunnenstock, Figur	Bemerkungen	Foto
Wasen i.E.: Friedhof	o.J. (Mitte 20. Jh.?)	Beton mit lokalem, buntem Zuschlag	Beton mit lokalem, buntem Zuschlag	--	
Wasen i.E.: Friedhof	o.J. (um 1975: neue Abdankungshalle)	Beton mit Platten von Tessiner Gneis, Phengitgneis, Kalk	Beton mit Platten von Tessiner Gneis, Phengitgneis; Bronzespeier	Wasserversorgung Sumiswald (Schwandbachquelle) Wasseranalyse	
Wasen i.E.: Friedhof	o.J. (20. Jh.)	Beton	Beton	--	
Wasen i.E.: Brändliweg	o.J. (20. Jh.)	Beton	Stahlrohr	Weidebrunnen	
Wasen i.E.: Primarschule	1979; Tafel "Ortsverein Wasen i.E. 1979"	roter, konglomeratischer Verrucano (kein lokaler Findling evtl. aus dem Glarnerland)	Bronzerohr	Wasser von unkontrollierter Quelle: "Kein Trinkwasser"	
Wasen i.E.: Flurweg 3	o.J. (20. Jh.)	Beton; leicht konischer Trog auf Betonstützen	Stahlrohr aus der Wand	Brunnenhersteller: C. Biasotto, Urnäsch	
Wasen i.E.: Dorfstrasse 43	2011; am Trog datiert	Beton; Haupt- und kleines, abgetrenntes Sudelbecken; Kellenwurfputz in vertiefter Fläche	Beton; Kellenwurfputz in erhöhten Flächen	Privatquelle (zusammen mit Brunnen Dorfstrasse 41)	








Dorfbrunnen Sumiswald / BE

Brunnen	errichtet	Becken	Brunnenstock, Figur	Bemerkungen	Foto
Wasen i.E.: Gmündenstr. 7	o.J. (ca. 2017)	Biotitgneis mit weissen Quarz-Feldspat-Adern, im Zentrum Epidot (Findling: Herkunft Aar-Massiv)	Messingrohr	Wasser von unkontrollierter Quelle: deshalb "Kein Trinkwasser"	
Wasen i.E.: Gmündenstr. 9a	2020; am Trog datiert	Beton; konisch geweiteter Trog auf 2 Stützen, mit Sockel- und Kranzleiste	Beton; viereckiger Stock mit einfacher Deckplatte	--	
Sumiswald: Marktgasse 12a / Waschhaus	1769; am Stud datiert ("I M 1769")	Jurakalk, stark verwittert; Steinplatten mit Stahlbändern zus.gehalten, Geltengitter, Überlauf in seidl. Beton-Sudeltrog	Solothurner Kalk mit Bivalen; viereckiger Stock mit Bären-Gesicht aus dem die Röhren kommen.	oktogonaler Plattenbrunnen auf dem Platz vor dem Waschhaus, zweiröhrig, wobei eine Röhre verstopft ist; "Kein Trinkwasser"	
Sumiswald: Pfarrgässli	1869; am Trog datiert	Solothurner Kalk; kleiner, leicht konischer Trog mit kräftigen Eckfasen, Kranzleiste	Solothurner Kalk; gedrungener Stock, pyramidenförmig zulaufende Deckplatte, bekrönt durch Eichel	Braunbrunnen Wasseranalyse	
Sumiswald: Kreuz	1869; vorne am Trog datiert	Solothurner Kalk; zweigeteilter Trog mit kräftigen Eckfasen	Solothurner Kalk; viereckiger Stock, pyramidenförmig zulaufende, einfache Deckplatte, bekrönt durch Eichel	Braunbrunnen	
Sumiswald: Kindergarten	o.J. (um 1869?)	Solothurner Kalk; monolithischer Trog, leicht konisch, kräftige Eckfasen	Solothurner Kalk; viereckiger Stock, Aufsatz pyramidal auslaufend, darauf Eichel, Messingrohr	Braunbrunnen	
Sumiswald: Lütoldstrasse 8	1869; am Becken datiert	Solothurner Kalk; monolithischer Trog, abgerundete, kräftige Eckfasen	Solothurner Kalk; viereckiger Stock, Aufsatz pyramidal auslaufend, darauf Kugel. Bronzespeier mit Drachenkopf.	Braunbrunnen einfaches Geltengitter zum hochklappen	








Dorfbrunnen Sumiswald / BE

Brunnen	errichtet	Becken	Brunnenstock, Figur	Bemerkungen	Foto
Sumiswald: Marktgasse 6	o.J. (um 1869?)	Solothurner Kalk; monolithischer, abgerundeter Trog	Solothurner Kalk; viereckiger Stock, Aufsatz	Braunbrunnen	
Sumiswald: Dorfgasse 1	o.J. (um 1869?)	Solothurner Kalk; monolithischer, abgerundeter Trog, zwei Teilbecken, Geltengitter	Solothurner Kalk; viereckiger Stock, Aufsatz pyramidal auslaufend, darauf Eichel.	Braunbrunnen	
Sumiswald: Neuhausgässli 3	o.J. (um 1869?)	Solothurner Kalk; monolithischer, abgerundeter Trog, zwei Teilbecken, Geltengitter	Solothurner Kalk; viereckiger Stock, Aufsatz pyramidal auslaufend, darauf Eichel.	Braunbrunnen	
Sumiswald: Bären, Kirchgasse	o.J. (um 1869?)	Solothurner Kalk; monolithischer, abgerundeter Trog, Riss mit Anker verbunden	Solothurner Kalk; viereckige Säule mit einfachem Aufsatz	Braunbrunnen	
Sumiswald: Dorfgasse 5	1876; am Trog datiert	Solothurner Kalk	Stahlrohr jüngeren Datums	--	
Sumiswald: Eichholzstrasse 6	1886; gem. Auskunft Besitzer	Solothurner Kalk; 4 x 1 m langer Monolith, zweigeteilt, Becken mit kräftigen Eckfasen	Solothurner Kalk; viereckige Säule, pyramidenförmig zulaufende, einfache Deckplatte, bekrönt durch Eichel	Privatquelle, versorgt auch Brunnen Eichholzstrasse 4	
Sumiswald: Bürgerhaus, Marktgasse 15	o.J. (wohl 2. Hälfte 19. Jh.)	Beton; sich nach oben weitender Trog mit gebauchten Leisten, Geltengitter	Solothurner Kalk; viereckige Säule, profilierter Aufsatz, kleine Knospe	"Kein Trinkwasser"	


Dorfbrunnen Sumiswald / BE

Brunnen	errichtet	Becken	Brunnenstock, Figur	Bemerkungen	Foto
Sumiswald: Kirche	1876; am Trog datiert	Solothurner Kalk; monolithischer Trog, kräftige Eckfasen, Jahrzahl in vertieftem, geschwungenem Spiegel	Jurakalk; jüngeren Datums; Stahlspeier	Am Stock christliche Symbole: vorne vier Kreuze, dann Taube mit Ölweig + Rad + Schlange/Blatt + Pfau, Ähren + Trauben + Brot + Weinkelch, Glaube-Liebe-Hoffnung + Baum + Alpha-Omega + Fische	
Sumiswald: Länggässli 1	o.J. (wohl Ende 19. Jh.)	Solothurner Kalk; Schale mit ausgeschweiftem Rand; Geltengitter	Säule: Kunststein mit Kalksplintern, pyramidal zulaufender Aufsatz mit Eichel	--	
Sumiswald: Dorfgasse 3	1895; am Haupttrog datiert 1895; am Haupttrog datiert ("E. M. 1895")	Solothurner Kalk; eingeschweifte Schale mit ausgeschweiftem Rand; Geltengitter Beton; zweigeteilter Trog, leicht konisch geweitet, mit Sockel- und Kranzleiste	Beton; viereckige Säule, drei Teile mit abnehmendem Durchmesser, oben mit Eckfasen, profilierter Aufsatz	Die Brunnensäule reicht vom Boden bis ins Obergeschoss und versorgt zwei verschiedenen Becken. --	 
Sumiswald: Eichholzstrasse 4	o.J. (19. Jh./anfangs 20. Jh.)	Beton; zweigeteilter Trog, leicht konisch geweitet, mit Sockel- und Kranzleiste	Beton (jüngeren Datums); Betonoberfläche glatt, Waschbetonfelder	--	
Sumiswald: Neuhausgässli / Pfarrgässli 2	1978; am Stock datiert	Beton	Beton	Privat	
Sumiswald: Alterszentrum	2016	Betontrog mit Bronzepfahl und -röhre, Betonbecken mit gewellter Bronzeplatte	Betonsäule mit aufgesetztem Nagelfluh-Abguss; durch überlaufendes Wasser versintert.	Bildhauer: Ewald Trachsel; dreiteiliger Brunnen "Teilhaben und laben" (Unteremmentaler, 27.10.2016); Wasser aus eigener Quelle.	

Dorfbrunnen Sumiswald / BE

Brunnen	errichtet	Becken	Brunnenstock, Figur	Bemerkungen	Foto
Grünen: Mühlehofweg 2	o.J. (wohl 19. Jh.)	Solothurner Kalk; halbrund-rechteckiges, monolithisches Becken	Bronzspeier aus Betonwand	--	
Grünen: Grünenstrasse 9	1893; auf der Beckenrückseite datiert	Beton; zweigeteilter Trog mit Sockel- und Kranzleiste	Beton; einfacher, vier-eckiger Stock ohne Aufsatz	--	
Bahnhof Sumiswald-Grünen	o.J. (wohl aus der Anfangszeit des Bahnbaues 1908)	Kunststein mit grünem, schwarzem und weissem Zuschlag	grüner Phenitgneis	kein laufender Brunnen	
Grünen: Grünenstrasse 1	1916; am Trog datiert	Beton; zweigeteilter Trog mit Sockel- und Kranzleiste, leicht konisch, angefastete Ecken	Beton	Stallbrunnen	
Grünen: Haldenstützli	o.J. (20. Jh.)	Beton; einfaches Rechteckbecken	Stahlrohr aus Betonwand	--	
Grünen: Grünenstrasse 17	1990er-Jahre	Cortenstahl; Becken mit 13 Düsen	--	Privatgarten	
Sumiswald: Neuhausgässli / Pfarrgässli 2	o.J.	Beton	--	Gartenbrunnen	

Dorfbrunnen Sumiswald / BE

Brunnen	errichtet	Becken	Brunnenstock, Figur	Bemerkungen	Foto
Sumiswald: Pfarrgässli / Neuhausgässli	1774; am Stock datiert	Jurakalk	Eisendeckel	Teilstock? (aber mit Datum 1774 zu alt)	
<p>Die Wasserversorgung Sumiswald basiert auf dem Wasser der Schwandbachquelle. Ergänzend kann im Pumpwerk Weiersmatt Grundwasser gefördert werden (Energie AG Sumiswald: www.energieag.ch).</p> <p>Im Dorf Sumiswald gibt es zusätzlich eine Wasserversorgung für die 17 Brunnen der Braunbrunnen-Gesellschaft. Der Name geht auf den Initianten Johannes Braun-Marti (1820-1883) zurück [2]. Er kaufte ab 1868 Quellrechte im Gebiet Kneubühl, Flüh und Scheueracker [1], liess die Quellen fassen, Leitungen und so genannte Teilstöcke erstellen, von welchen aus das Wasser an die Genossenschafter verteilt wurde und wird.</p> <p>Erfasste Brunnen in Sumiswald: 48 Brunnen auf 5150 Einwohner [1 Brunnen pro 107 Einwohner]</p>					
<p>[1] Berner Zeitung, 14. April 2016 [2] Unter-Emmentaler, 30.12.2019</p>					

Böhm, 2026