















Dorfbrunnen Wilderswil / BE

Wilderswil	Brunnen Alte Mühle: dunkelgrau-schwarzer Quintner Kalk mit gelber Kalkader und weissen Fiederklüften.	
-------------------	---	---

Brunnen	errichtet	Becken	Brunnenstock, Figur	Bemerkungen	Foto
Alte Mühle / Mühlenenstrasse 38	o.J. (19. Jh.)	Quintner Kalk ¹⁾ ; 3 m langer, monolithischer Trog mit abgetrenntem Sudelbecken, kräftige Eckfasen	Quintner Kalk (?); Vierkantstock nachträglich hinzugefügt, schwarz gestrichene Messingröhre	Bronzeröhre [1]	
Mühlenenstrasse 33/35	o.J. (19. Jh.)	Quintner Kalk ¹⁾ ; monolithischer Trog mit zugestelltem Sudelbecken; kräftige Eckfasen	Quintner Kalk (?); Vierkantstock nachträglich hinzugefügt, schwarz gestrichene Messingröhre	--	
Mühlenenstrasse Platz	1850; am Trogende datiert	Quintner Kalk ¹⁾ ; 7 m langer, monolithischer Trog mit abgetrenntem, sich verjüngendem Sudelbecken, kräftige Eckfasen	Quintner Kalk; Vierkantstock nachträglich hinzugefügt, schwarz gestrichene Gusseisenröhre [1]	--	
Lehgasse / Mühlenenstrasse	o.J. (19. Jh.)	Quintner Kalk ¹⁾ ; monolithischer Trog mit angefügtem Sudelbecken	Quintner Kalk; viereckiges Postament, Rundsäule, Stahlröhre mit schmiedeeisernen Verstrebungen	--	
Lehgasse 37	1894, am Trogende datiert	Quintner Kalk ¹⁾ ; 4 m langer, monolithischer Trog; unterteilt in Haupt- + Sudeltrog	Quintner Kalk, Vierkantsäule, profilierter Aufsatz; Bronzerohr [1]	--	
Lehgasse 11	o.J. (19. Jh.)	Quintner Kalk ¹⁾ ; 6 m langer, monolithischer Trog mit ein-springendem Sudelbecken, kräftige Eckfasen	Quintner Kalk; jüngerer Vierkantstock mit Eichel; schwarz gestrichene Bronzeröhre [1]	--	

Dorfbrunnen Wilderswil / BE

Brunnen	errichtet	Becken	Brunnenstock, Figur	Bemerkungen	Foto
Oberdorfstrasse / Talweg	o.J. (19. Jh.)	Quintner Kalk ¹); monolithischer Trog, zweigeteilt in Haupt- und Sudelbecken	Quintner Kalk (Tessiner Gneis?); Vierkantstock nachträglich hinzugefügt. Bronzeröhre [1]	--	
Oberdorfstrasse 5	o.J. (19. Jh.)	Quintner Kalk ¹); monolithischer Trog mit abgerundeten Ecken	Granit; viereckiger Stock mit viereckigem, profilierem Aufsatz; Stahlröhre mit schmiedeeisernen Verstrebungen	--	
Bärenplatz	o.J. (19. Jh.)	Quintner Kalk ¹); zwei monolithische Tröge (5 und 2 m lang) mit kräftigen Eckfasen; rechter Trog mit Sudelbecken	Quintner Kalk; Vierkantstock sitzt mittig auf den beiden Trögen; Stahlröhre mit schmiedeeisernen Verstrebungen	Zweiröhriger Brunnen mit zentralem Stock und rechts und links je einem Becken	
Kirchgasse 14	o.J. (19. Jh.)	Quintner Kalk ¹); monolithischer Trog mit kräftigen Eckfasen	Quintner Kalk mit vielen weissen Fiederklüften; Vierkantstock mit kräftigen Eckfasen	Brunnen mit Stahlröhre und schmiedeeisernen Verstrebungen	
Kirchgasse 29	o.J. (19. Jh.)	Quintner Kalk ¹); zwei zusammengefügte, monolithische Tröge mit kräftigen Eckfasen	Beton; viereckiger Stud, später hinzugefügt.	--	
Sydachstrasse 18	o.J. (19. Jh.)	Quintner Kalk ¹); monolithischer Trog mit einspringendem Sudelbecken	Quintner Kalk; Vierkantstock, pyramidenförmig sich verjüngender Aufsatz	--	
Bahnhofplatz	1851; seitlich am Trog datiert	Quintner Kalk ¹); monolithischer Trog mit angefügtem Sudelbecken, beide mit Stahlankern verbunden	einzementierte Kalkquader; Stock nachträglich hinzugefügt.	--	

Dorfbrunnen Wilderswil / BE

Brunnen	errichtet	Becken	Brunnenstock, Figur	Bemerkungen	Foto
Allmend	o.J. (19. Jh.)	Quintner Kalk ¹⁾ ; monolithischer Trog in Haupt- und Sudelbecken unterteilt	Quintner Kalk; Vierkantstock, einfacher, karniesartiger Aufsatz, Bronzeröhre [1]	--	
Obereigasse 15	o.J. (19. Jh.)	Quintner Kalk ¹⁾ ; monolithischer Trog in Haupt- und Sudelbecken unterteilt	Quintner Kalk; Vierkantstock, einfacher, karniesartiger Aufsatz, Röhre mit Verstrebung	--	
Obereigasse / Wydistrasse	o.J. (19. Jh.)	Quintner Kalk ¹⁾ ; monolithischer Trog in Haupt- und Sudelbecken unterteilt	Quintner Kalk; Vierkantstock, einfacher Aufsatz, Bronzeröhre	--	
Wydistrasse 8	o.J. (um Anfang 20. Jh.)	feingewaschener Beton; Trog mit Sockel- und Kranzleiste	Beton; Vierkantsäule, Aufsatz aus Waschbeton, einfach profiliert	--	
Hauptstrasse 3	o.J. (um Anfang 20. Jh.)	feingewaschener Beton; Trog mit Sockel- und Kranzleiste	Beton; Vierkantsäule, Aufsatz einfach profiliert, pyramidal, mit Kugel	--	
Kirchgasse 31 / Gemeindeverwaltung	1968; am Stein datiert	Granit	Wasserzufluss über seitlich erhöhte Rinne	Inschrift: General Henri Guisan 1874-1960.	
Spielplatz Schmidmatta / Saxetenstrasse	o.J. (Ende 20. Jh.?)	Quintner Kalk; kleines, monolithisches Becken im Stil der grossen Dorfbrunnen	Quintner Kalk	--	

Dorfbrunnen Wilderswil / BE

Brunnen	errichtet	Becken	Brunnenstock, Figur	Bemerkungen	Foto
Chammeriboden / Gedenkstätte	2001	Granitbecken, lokale Granit- und Kalkgerölle	lokale Granit- und Kalkgerölle	Gedenkstätte für Canyoning-Unfall vom 27.07.1999 im Saxetbach	
Schulhausplatz	o.J. (2000er-Jahre)	Quintner Kalk; roher, ausgehöhlter Block	Edelstahl, Vierkantröhre	--	
Hotel Alpenrose	o.J. (um 2020)	Kunststein	Kunststein; drei Schalen plus Knospe	Hotelgarten (privat)	
<p>¹⁾ Quintner Kalk (Quinten-Kalk, Hochgebirgskalk): ein massiger, dunkelgrau-schwarzer Kalk, wittert grau oder gelblich an. Der Oberjura-Kalk (Oxfordien, Kimmeridgien bis Tithonien) ist 160 bis 150 Millionen Jahre alt. Das Gestein steht im Gebiet der Schynigen Platte an und wurde aus Bergsturzböcken bei Gsteigwiler zur Herstellung von Brunnenrögen gewonnen [1].</p>					
<p>Das Trinkwasser von Wilderswil stammt von den Haltenquellen. Das Wasser wird nach Sandfiltration und UV-Behandlung abgegeben (www.wilderswil.ch).</p>					
<p>Erfasste Brunnen in Wilderswil: 23 Brunnen auf 2900 Einwohner [1 Brunnen pro 126 Einwohner]</p>					
<p>[1] Online Bauinventar Kanton Bern: www.denkmalpflege.apps.be.ch/de/collection/ (2024)</p>					

Böhm, 2026